

Inventaire, protection, restauration et valorisation du patrimoine dans le Gers



Amandine MAURIN - Responsable du Pôle Patrimoine
Conservation départementale du Patrimoine, Abbaye de Flaran

Les politiques patrimoniales en France depuis la Révolution à travers plusieurs exemples gersois

- Révolution
- Nationalisation des biens de la couronne, du clergé et de la noblesse
- Vandalisme, prise de conscience patrimoniale

1789-1792

Première loi sur les monuments historiques
→ classement

1887

Loi 1913 sur les Monuments historiques

- Pérennisation des listes antérieures
- Elargissement du champ de la protection
- Création de l'inscription à l'inventaire supplémentaire

1913

- Création des secteurs sauvegardés
- Création de l'Inventaire général

1964

- Décentralisation :
Transfert de la compétence inventaire aux régions

2004

1840

Etablissement de la **première liste des monuments classés** par la Commission des Monuments historiques créée en 1837



Donjon de Bassoues

1905

Loi de séparation de l'église et de l'Etat

1906

Loi sur les sites

1914

Classement de l'abbaye de Flaran



1943

Loi sur les abords

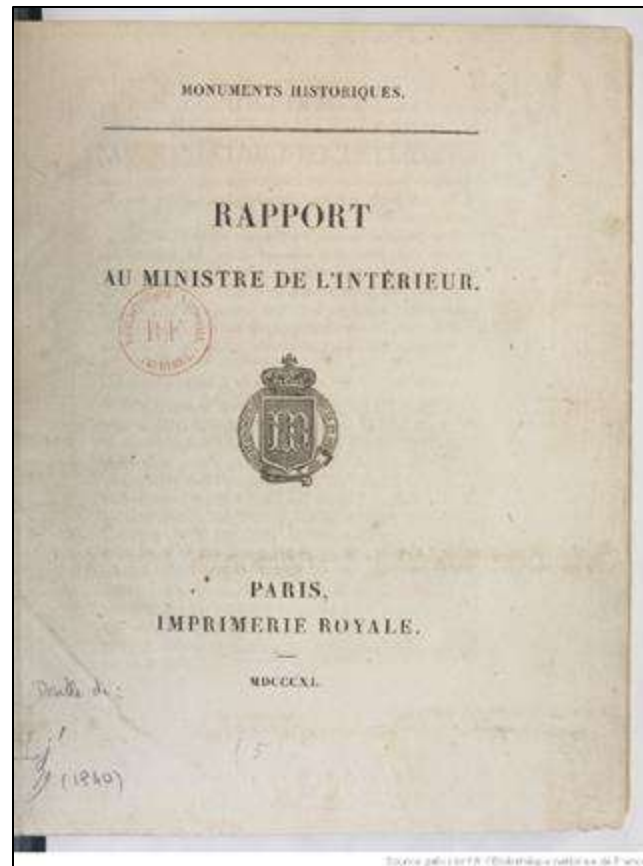
1983

- Décentralisation
- Création ZPPAU (ZPPAUP en 1993 puis AVAP en 2010)

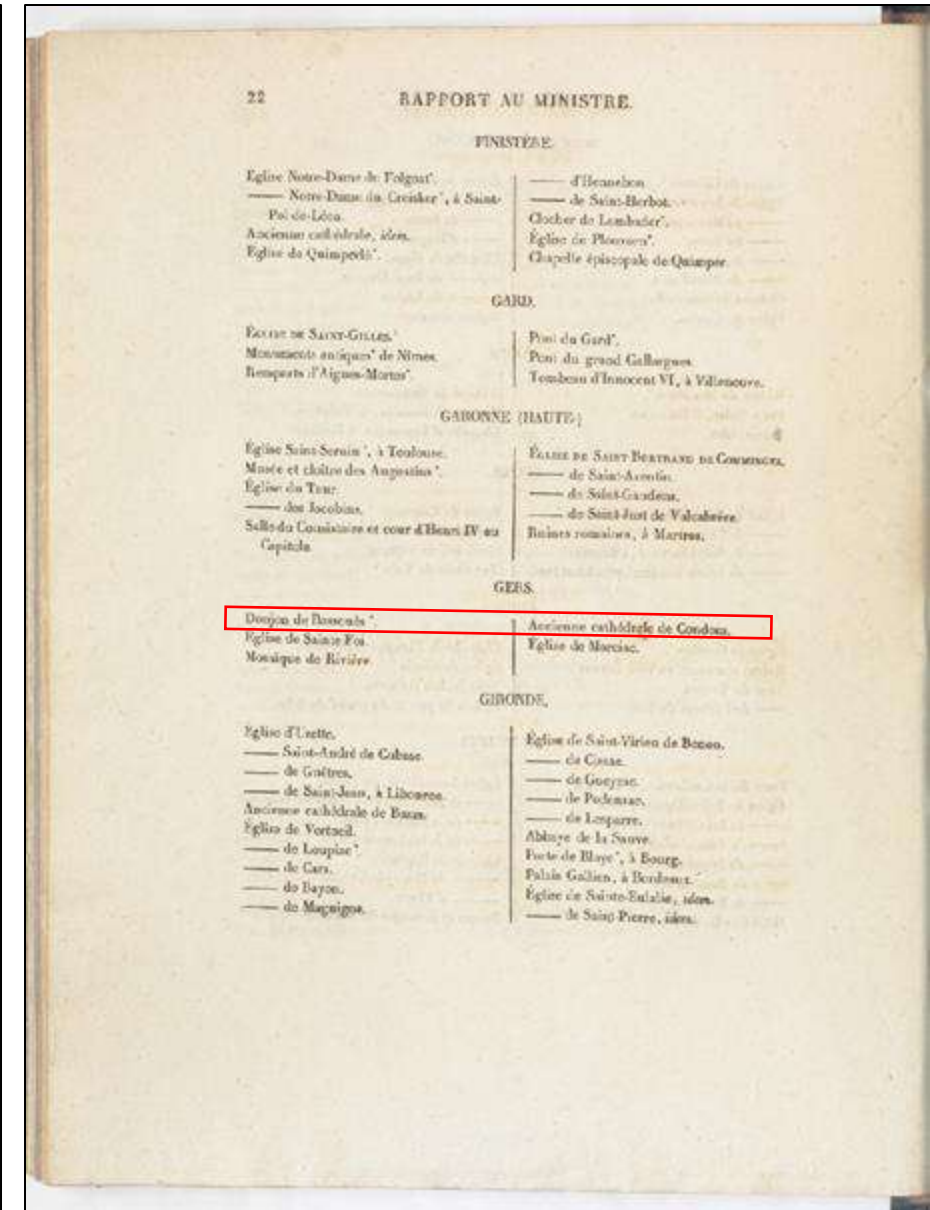
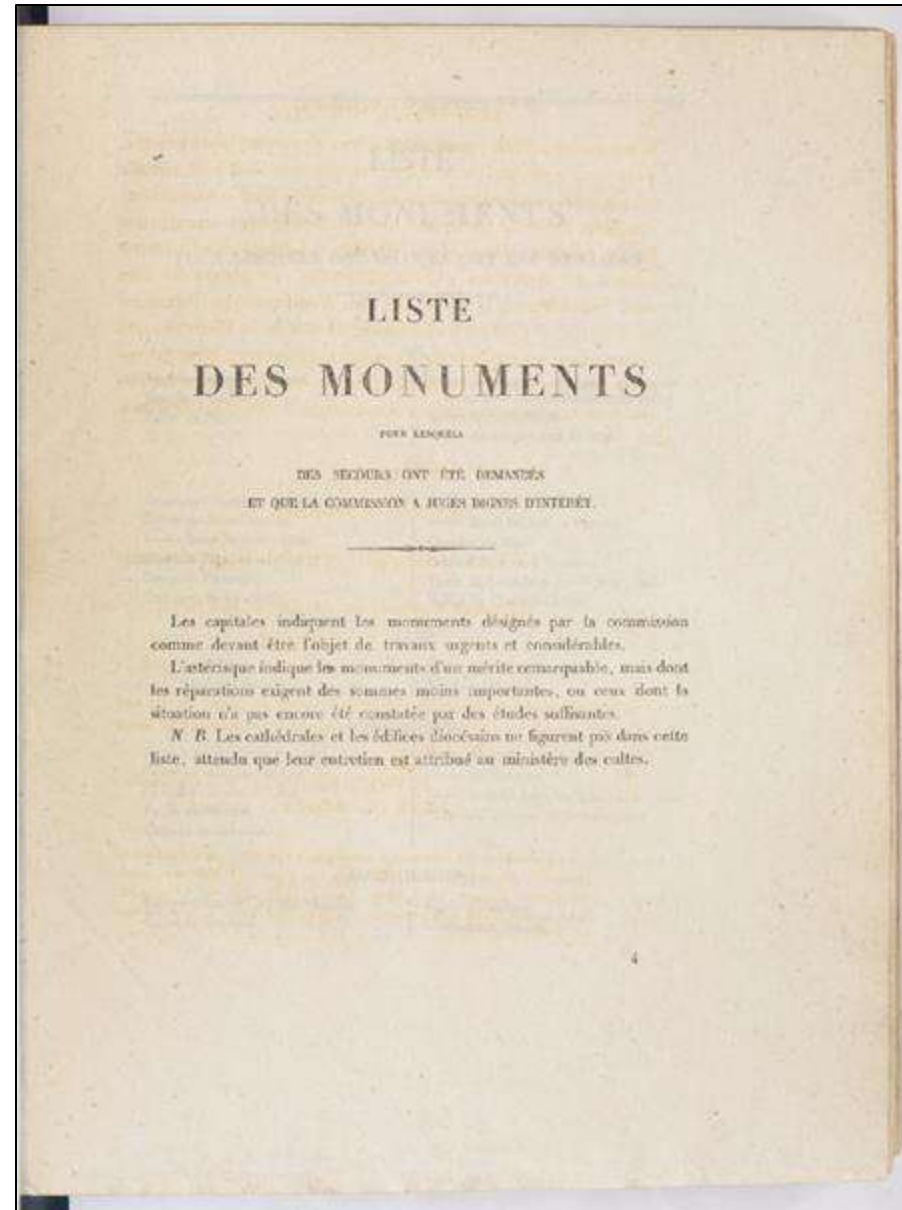
2016

- **Loi LCAP:**
Création des SPR


Liste de 1840



Rapport au Ministre de l'Intérieur par
P. Mérimée, 1840 : Première liste des
monuments historiques - Gallica (BNF)



Ancienne cathédrale de Condom, classée Monument historique depuis 1840



Cathédrale de Condom, Façade sud - © Stéphane Thouin, ACMH, APD, mars 2022



Cathédrale de Condom, nef - © Guy Laborde, 2022

Les politiques patrimoniales en France depuis la Révolution à travers plusieurs exemples gersois

- Révolution
- Nationalisation des biens de la couronne, du clergé et de la noblesse
- Vandalisme, prise de conscience patrimoniale

1789-1792

Première loi sur les monuments historiques
→ classement

1887

Loi 1913 sur les Monuments historiques

- Pérennisation des listes antérieures
- Elargissement du champ de la protection
- Création de l'inscription à l'inventaire supplémentaire

1913

- Création des secteurs sauvegardés
- Création de l'Inventaire général

1964

- Décentralisation :
Transfert de la compétence inventaire aux régions

2004

1840

Etablissement de la **première liste des monuments classés** par la Commission des Monuments historiques créée en 1837

1905

Loi de séparation de l'église et de l'Etat

1906

Loi sur les sites

1914

Classement de l'abbaye de Flaran



1943

Loi sur les abords

1983

- Décentralisation
- Création ZPPAU (ZPPAUP en 1993 puis AVAP en 2010)

2016

- **Loi LCAP:**
Création des SPR



Donjon de Bassoues

Les différents niveaux de protection

Monuments historiques :

- Classement
- Inscription
- Protection des abords: 500m, PMA, PDA

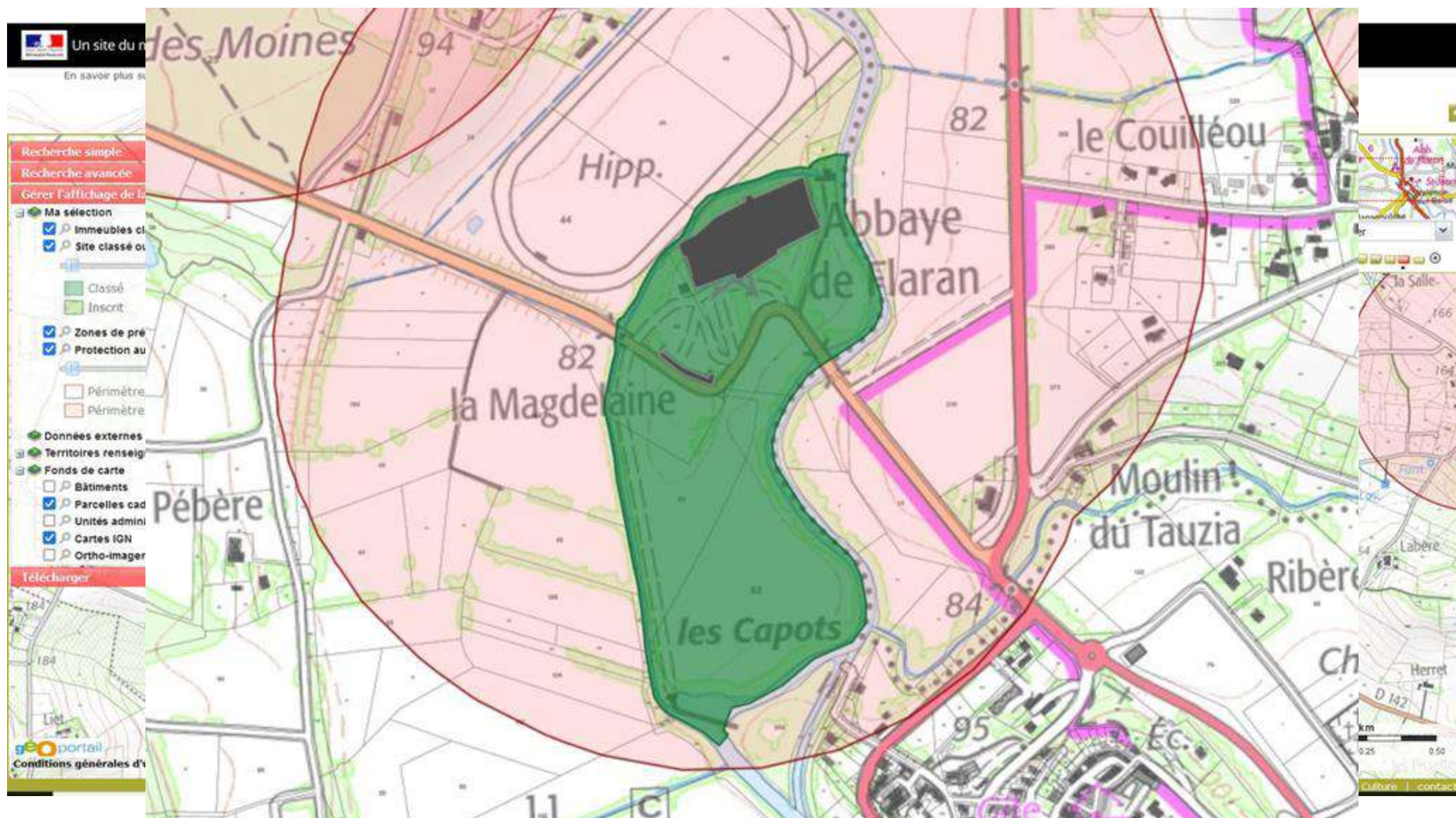
Protection des sites, ensembles urbains et paysagers :

- Sites inscrits/classés (Code de l'Environnement)
- Sites patrimoniaux remarquables : anciens Secteurs sauvegardés, ZPPAUP, AVAP

Labels :

- Inscription UNESCO
- Ville ou Pays d'art et d'histoire

<http://atlas.patrimoines.culture.fr/atlas/trunk/> : Atlas des Patrimoines



Extrait de l'atlas des Patrimoines: Valence-sur-Baïse, Abbaye de Flaran

Un site du ministère de la Culture
Apporter une contribution à l'Atlas | Aide

En savoir plus

Atlas des patrimoines

Territoire

Recherche simple
Recherche avancée
Gérer l'affichage

Ma sélection
☒ Immeubles classés - Gers
☒ Site classé
☐ Zones de protection
☐ Sites remarquables
☐ Sites patrimoniaux (AC1)
☐ Sites remarquables

Données extérieures
☐ Territoires reconnus
☐ Fonds de carte
☐ Bâtiments
☒ Parcelles
☒ Unités administratives
☐ Cartes IGN
☐ Ortho-imagerie

Télécharger

géoportail
Conditions générales

Informations

Immeubles classés ou inscrits - Gers - 32

| | |
|---------------------|---|
| Identifiant | IGYNOP |
| Type | Immeuble |
| Appellation | Eglise Saint-Gervais |
| Catégorie | architecture religieuse |
| Localisation | 32208 Lectoure |
| Ressource | https://www.pop.culture.gouv.fr/notice/merimee/PA00094838 |
| Date de protection | classement le 31/10/1912 |
| Protection | Classé |
| Précision | |
| Propriété | commune |
| Date de mise à jour | 2020-1-21 |
| Région | 76 |
| Département | 32 |
| Commune | Lectoure |

Site classé ou inscrit de la région Occitanie

| | |
|------------------|-------------------------|
| Identifiant | 828 |
| Nom | AC2_SI_Centre_anden_gen |
| Type | Site |
| Protection | Inscrit |
| Type de l'acte | Arrêté ministériel |
| Date de décision | 19811123 |
| Identifiant | SI1981112351 |
| Propriétaire | DREAL Occitanie |
| Surface | 26.587000000000 |

Protection au titre des abords de monuments historiques (AC1) - Gers - 32

| | |
|---------------------------------|-----------------------------|
| Identifiant | 1911040993 |
| Type de SUP | R0 |
| Appellation | Immeuble 41 rue Nationale |
| Catégorie | AC1 |
| Localisation | 32208 Lectoure |
| Identifiant Monument Historique | IQOM63 |
| Acte associé | inscription le 06/01/1959 |
| Précision | Plus précis que le cadastre |
| Date de mise à jour | 2019-11-28 |
| Région | 76 |
| Département | 32 |
| Commune | Lectoure |

Identifiant 1911040810
Type de SUP R500
Appellation Monument aux morts de la guerre de 1914-1918

km
0.5 1.0

ministère de la Culture | contact

Les acteurs de la protection du patrimoine

Etat :

- Ministère de la Culture
- Services déconcentrés :
 - DRAC (niveau régional)
 - UDAP (niveau départemental)
=> ABF, ACMH

- + Commissions régionales et nationales du patrimoine et de l'architecture
- + Architectes du patrimoine

Collectivités territoriales :

- Régions => mission d'inventaire + subventions
- Départements => inventaire en partenariat avec les régions + subventions
=> Conservation départementale du patrimoine
- Communes, Comcom etc.
=> propriétaires de nombreux Monuments historiques + subventions

POP : Plateforme ouverte du patrimoine



<https://www.pop.culture.gouv.fr/>

Bases de données du Ministère de la Culture

Ancienne abbaye de Flaran

Désignation

Dénomination de l'édifice :
Abbaye

Genre du destinataire :
De cocheriens

Titre courant :
Ancienne abbaye de Flaran

Localisation

Localisation :
Occitanie ; Gers (32) ; Valence-sur-Baise

Précision sur la localisation :
Anciennement région de : Midi-Pyrénées

Références cadastrales :
AH 52 à 54, 60

Historique

Siècle de la campagne principale de construction :
4e quart 12e siècle, 1er quart 13e siècle, 14e siècle, 18e siècle

Siècle de campagne secondaire de construction :
16e siècle, 19e siècle

Description historique :
Abbaye construite à la fin du 12e siècle ou au début du 13e siècle, modifiée au 14e et 15e siècles. La porterie date du 14e siècle (modifiée au 19e siècle). Les éléments appartenant au domaine de l'abbaye (pigeonnier, pompe à eau...) ont été construits au 18e siècle. Le logis abbatial a été incendié en 1970.

Description

Technique du décor des immeubles par nature :
Pierres

Protection

Nature de la protection de l'édifice :
Classe MH partiellement, inscrit MH partiellement, protection partielle

Date et niveau de protection de l'édifice :
1914/04/07 : classe MH, 1981/03/02 : inscrit MH, 1999/05/27 : inscrit MH

Précision sur la protection de l'édifice :
Abbaye : classement par décret du 7 avril 1914. Façades et toitures du bâtiment de la porterie (cad. AH 60) : inscription par arrêté du 2

À propos de la notice

Référence de la notice :
PA00094955

Nom de la base :
Patrimoine architectural (Merimee)

Date de versement de la notice :
1993-08-30

Date de la dernière modification de la notice :
2022-09-21

Copyright de la notice :
© Monuments historiques, 1992. Cette notice reprend intégralement les termes de l'arrêté de protection au titre des Monuments historiques. Elle répond à l'obligation réglementaire du ministère de la Culture d'établir la liste générale des édifices protégés (art. R. 621-80 du Code du patrimoine). Elle est donc opposable et fait foi juridiquement. Aucune copie numérique ou papier ne sera fournie par courrier ni courriel. Le dossier de protection complet et l'arrêté sont consultables uniquement sur place, dans la salle de lecture de la Médiathèque du patrimoine et de la photographie (MPP), à Charenton-le-Pont (Val-de-Marne).

Copyright de la notice :
© Monuments historiques, 1992. Cette notice reprend intégralement les termes de l'arrêté de protection au titre des Monuments historiques. Elle répond à l'obligation réglementaire du ministère de la Culture d'établir la liste générale des édifices protégés (art. R. 621-80 du Code du patrimoine). Elle est donc opposable et fait foi juridiquement. Aucune copie numérique ou papier ne sera fournie par courrier ni courriel. Le dossier de protection complet et l'arrêté sont consultables uniquement sur place, dans la salle de lecture de la Médiathèque du patrimoine et de la photographie (MPP), à Charenton-le-Pont (Val-de-Marne).

Contactez-nous :
Médiathèque patrimoine@culture.gouv.fr

Voir aussi

mars 1981 : Le pigeonnier, le jardin et le bâtiment de la pompe à eau (cad. AH 52 à 54) : inscription par arrêté du 27 mai 1999.

Nature de l'acte de protection :
Décret, arrêté

Intérêt de l'édifice :
À signaler

Statut juridique

Statut juridique du propriétaire :
Propriété du département

Références documentaires

Copyright de la notice :
© Monuments historiques, 1992. Cette notice reprend intégralement les termes de l'arrêté de protection au titre des Monuments historiques. Elle répond à l'obligation réglementaire du ministère de la Culture d'établir la liste générale des édifices protégés (art. R. 621-80 du Code du patrimoine). Elle est donc opposable et fait foi juridiquement. Aucune copie numérique ou papier ne sera fournie par courrier ni courriel. Le dossier de protection complet et l'arrêté sont consultables uniquement sur place, dans la salle de lecture de la Médiathèque du patrimoine et de la photographie (MPP), à Charenton-le-Pont (Val-de-Marne).

Date de rédaction de la notice :
1992

Cadre de l'étude :
Recensement immeubles MH

Typologie du dossier :
Dossier de protection

<https://www.pop.culture.gouv.fr/notice/patrimoine-architectural/PA00094955?type=notice>

Exemple de fiche édifice protégé sur POP: Ancienne abbaye de Flaran

Les acteurs de la protection du patrimoine

Etat :

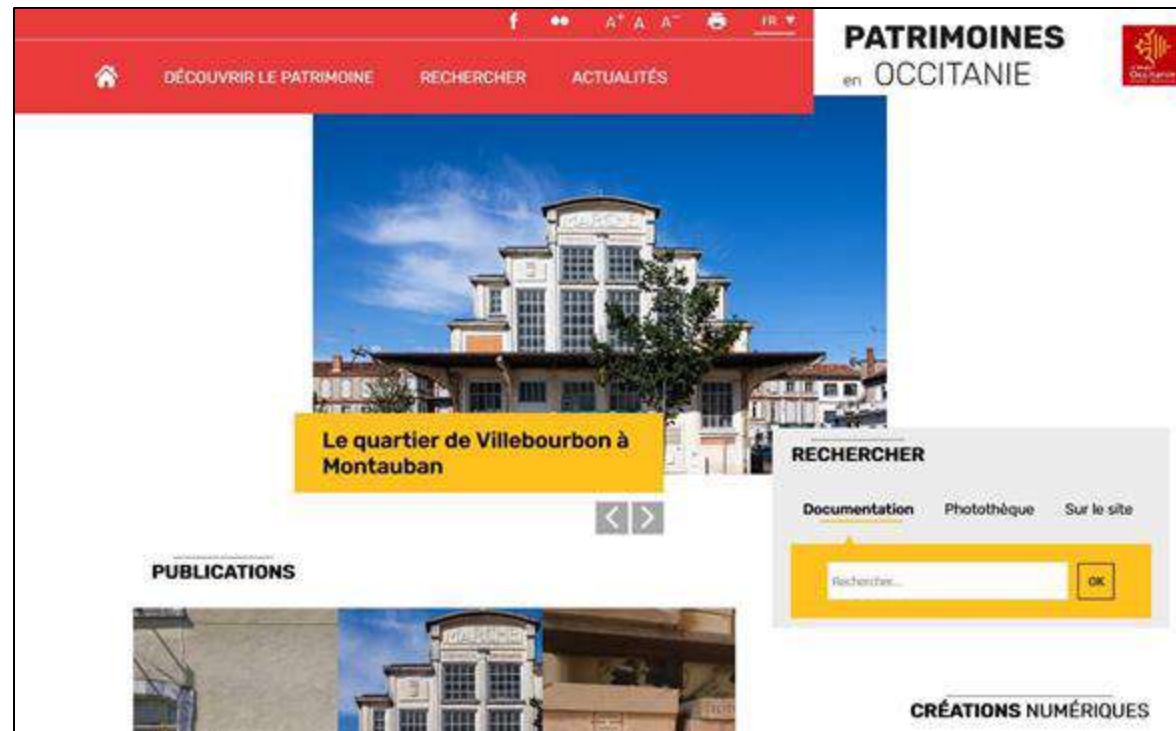
- Ministère de la Culture
- Services déconcentrés :
 - DRAC au niveau régional
 - UDAP au niveau départemental
=> ABF, ACMH
- + Commissions régionales et nationales du patrimoine et de l'architecture
- + Architectes du patrimoine

Collectivités territoriales :

- Régions => mission d'inventaire + subventions
- Départements => inventaire en partenariat avec les régions + subventions
=> Conservation départementale du patrimoine
- Communes, Comcom etc.
=> propriétaires de nombreux Monuments historiques + subventions

Bases de données régionales en ligne : la Région Occitanie

<https://patrimoines.laregion.fr/le-patrimoine-doccitanie-pyrenees-mediterranee/index.html>



| | |
|---|---|
| | |
| Jardins de l'abbaye Notre-Dame de Flaran | |
| Référence | IA32000058 |
| Cadres d'étude | enquête thématique régionale Jardins |
| Date d'enquête | 2007 |
| Dates de bordereau | 2009 |
| Nature du dossier | sous-dossier |
| Copyright | (c) Inventaire général Région Occitanie |
| Phase | étudié |
| Références MH | PA00094955 |
| Contributions | Fournier, Claire |
| Titre courant | Jardins de l'abbaye Notre-Dame de Flaran |
| Dénomination | Jardin |
| Appellations | de l'abbaye Notre-Dame de Flaran |
| Partie constituante non étudiée | jardin potager verger puits bassin pigeonnier mur de clôture lavabo de clôture |
| Commune | Valence-sur-Baïse |
| Milieu d'implantation | isolé |
| Lieux-dits | Flaran |
| Informations cadastrales | Commentaire : 2011 AH 52, 53, 54, 56 |
| Aire d'étude | Gers |
| Canton | Valence-sur-Baïse |
| Géolocalisation | 43.89037674551615;0.3740053221104963 |
| Histoire | <p>Fille de l'Écoladieu, l'abbaye Notre-Dame de Flaran fut construite en 1151 par des moines bourguignons, dans le plus pur style cistercien. La construction de l'ensemble abbatial s'étendit depuis le 12^e siècle (église abbatiale), jusqu'au 18^e siècle (logis de l'abbé) avec le cloître et ses galeries, les bâtiments conventuels et l'ancien quartier des hôtes. Le jardin médiéval est inclus dans la clôture monastique de l'abbaye cistercienne. Au 18^e siècle, un aménagement important dota le monastère d'un "quartier des hôtes" et d'un grand jardin. En 1791, le monastère est vendu à un particulier, puis affecté à une exploitation rurale, et les bâtiments transformés en dépendances agricoles. S'ensuit une période de dégradation continue, à l'issue de laquelle, en 1970, un incendie criminel ravage une partie des bâtiments. Le Département achète l'ensemble en 1972. Peu après commença la restauration par les Monuments Historiques de l'ensemble abbatial. Les jardins actuels ont été restaurés après l'abbaye, en 1987. Cette restauration a concerné les parties suivantes : le puits, le bassin circulaire, le mur de clôture et son pigeonnier, ainsi que le pavillon contenant la pompe de remontage des eaux du canal.</p> |
| Périodes | 18 ^e siècle 20 ^e siècle |
| Dates | 1987 (daté par travaux historiques) |
| Description | <p>On trouve à Flaran les trois types de Jardins que peut comporter un endos monastique. L'ensemble évoque les jardins abbatiaux selon le modèle de St-Gas. Le jardin de clôture : au centre des bâtiments monastiques, il est entouré par des galeries qui desservent l'église et les principaux lieux de vie de l'abbaye. C'est un espace fermé-endos, engazonné et orné d'un puits, ici légèrement désaxé. Le jardin de clôture a une valeur symbolique : par son ouverture sur le ciel, il sert de support à la méditation spirituelle du moine qui débouche dans ses galeries. L'eau du puits représente la vie divine. Dans certains cas, un pommier ou tout autre arbre fruitier pouvait être planté dans le cloître symbolisant l'histoire d'Adam et Eve et du péché originel.</p> <p>Le jardin d'agrément à la française : il s'étend sur une très grande surface, à l'est du chevet et de l'ancien "quartier d'hôte" ou logis abbatial construit en 1799. Aménagé après cette date, il est fait pour être vu depuis les fenêtres du premier étage du logis (appartement de l'abbé). Une allée axiale est tracée d'ouest en est depuis le milieu du quartier d'hôte jusqu'au pigeonnier qui marque la clôture orientale des jardins. À la croisée de cette allée axiale avec une allée perpendiculaire, cantonnée par quatre cyprès, se trouve un vaste bassin circulaire. Des allées secondaires divisent le jardin en un damier composé de parterres engazonnés. Sur le côté nord, un édicule en pierre du 18^e siècle contenait la pompe qui faisait remonter l'eau du canal et alimentait notamment le grand bassin.</p> <p>Le jardin utile : il fait partie de l'endos mais il est implanté en bordure, nettement séparé du jardin d'agrément par une haie. Il est en deux parties, la première</p> |

Extraction pdf de la fiche inventaire « Jardins de l'abbaye Notre Dame de Flaran », © Inventaire général Région Occitanie

Les acteurs de la protection du patrimoine

Etat :

- Ministère de la Culture
- Services déconcentrés :
 - DRAC au niveau régional
 - UDAP au niveau départemental
=> ABF, ACMH
- + Commissions régionales et nationales du patrimoine et de l'architecture
- + Architectes du patrimoine

Collectivités territoriales :

- Régions => mission d'inventaire + subventions
- Départements => inventaire en partenariat avec les régions + subventions + propriétaire de monuments
=> Conservation départementale du patrimoine
- Communes, Comcom etc.
=> propriétaires de nombreux Monuments historiques + subventions

Inventaire du patrimoine vernaculaire

Cathédrale Saint Pierre - Fiche architecture

Désignation Localisation Description Historique Intérêt et protection Images Subventions

Situation

| | |
|-----------------------|----------------|
| Commune | Condom |
| INSEE commune | 32107 |
| Lieu-dit | - |
| Adresse | - |
| Canton | Baïse-Armagnac |
| Canton (avant 2015) | Condom |
| Milieu d'implantation | En ville |

Coordonnées

| | |
|--------------|---------|
| Coordonnée X | 489156 |
| Coordonnée Y | 6321173 |

Informations cadastrales

| | |
|------------------------------|----------------------------|
| Parcelle cadastrale | AO 171 |
| Date des données cadastrales | 2021-09-13 15:57:43.186109 |
| Cadastre napoléonien | - |

Accès

| | | | |
|---|---------|--------------------------|---|
| Edifice visible depuis la voie publique | Visible | Edifice ouvert au public | - |
|---|---------|--------------------------|---|

MODIFIER

Echelle 1/3800

100 m

x: 489155.04 y: 6321175.39

© Business Geografic - Ciril GROUP



Restauration du patrimoine gersois

Montant des subventions versées par type de protection entre 1998 et 2020

